

Reporte de Lluvia Acumulada de Tres Días

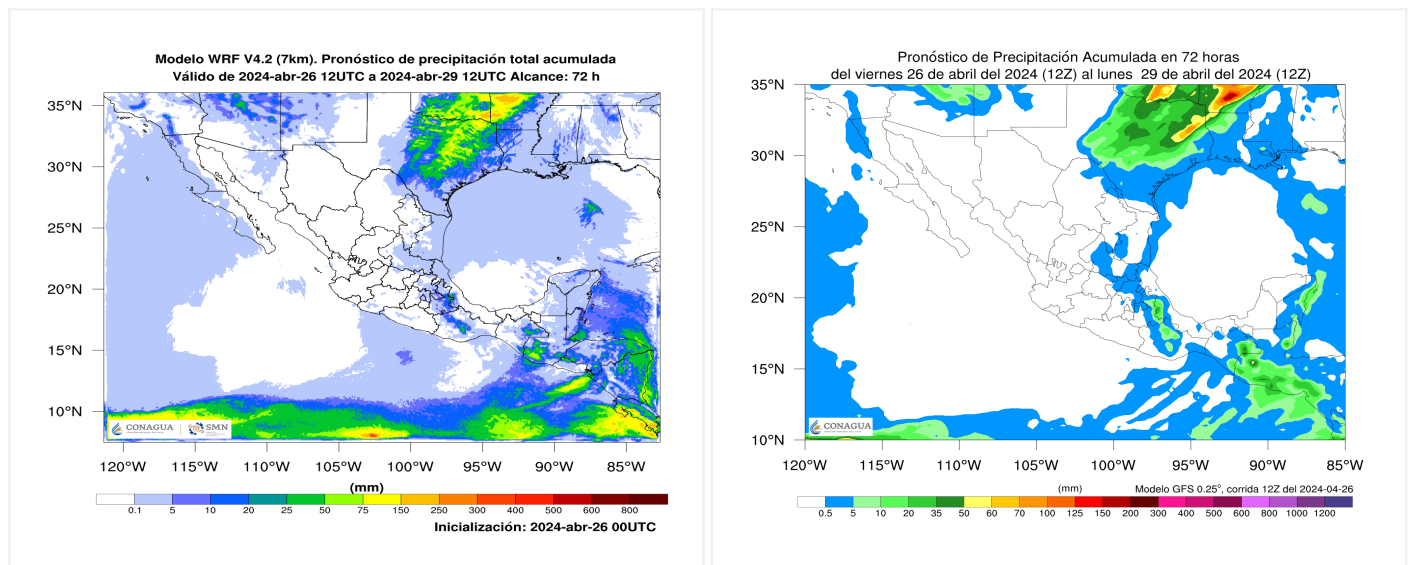
No. Aviso: 56

Ciudad de México a 26 de Abril del 2024.

Emisión: 14:00h

Servicio Meteorológico Nacional, fuente oficial del Gobierno de México, emite el siguiente aviso:

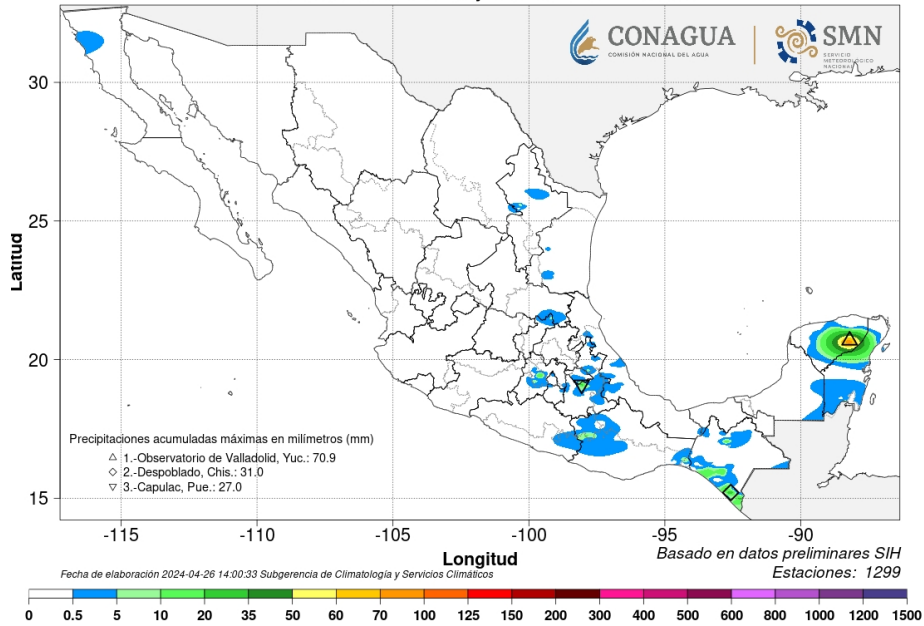
PRONÓSTICO DE LLUVIA ACUMULADA A TRES DÍAS DEL VIERNES, 26 AL DOMINGO, 28 DE ABRIL DE 2024 (29/ABRIL/2024 07:00 H.=12:00 Z O UTC); MODELOS DE PRONÓSTICO: **WRF** (CORRIDA 00:00Z) y **GFS** (CORRIDA 12:00Z).



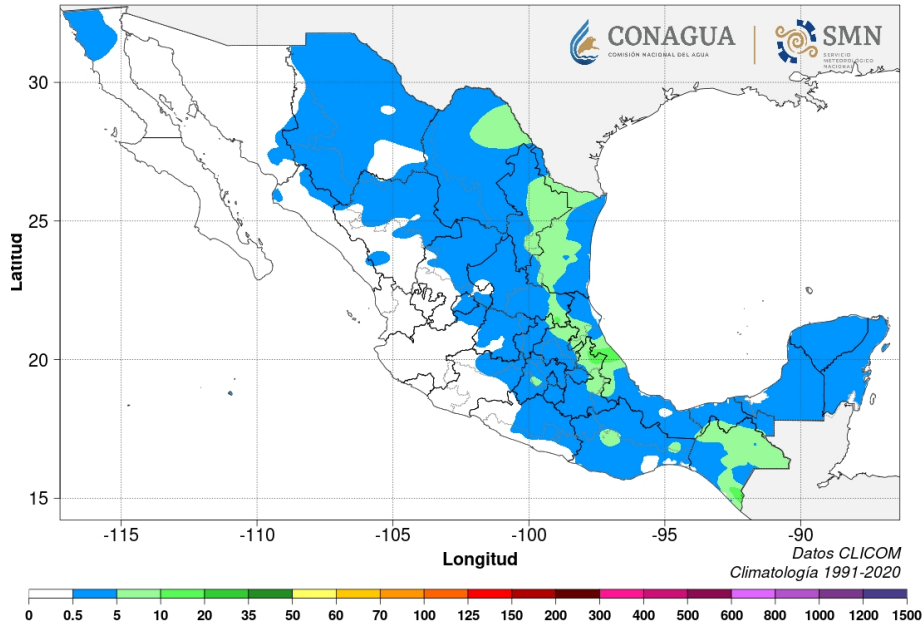
De acuerdo con el pronóstico de precipitación acumulada, para los próximos tres días. Se prevén lluvias en: Baja California; Baja California Sur; Sonora; Coahuila; Nuevo León; Tamaulipas; San Luis Potosí; Querétaro; Estado de México; Ciudad de México; Hidalgo; Puebla; Tlaxcala; Oaxaca; Veracruz; Chiapas; Yucatán; Campeche; y Quintana Roo. Además del Golfo de México, Mar Caribe y Océano Pacífico. [Pronóstico por día.](#)

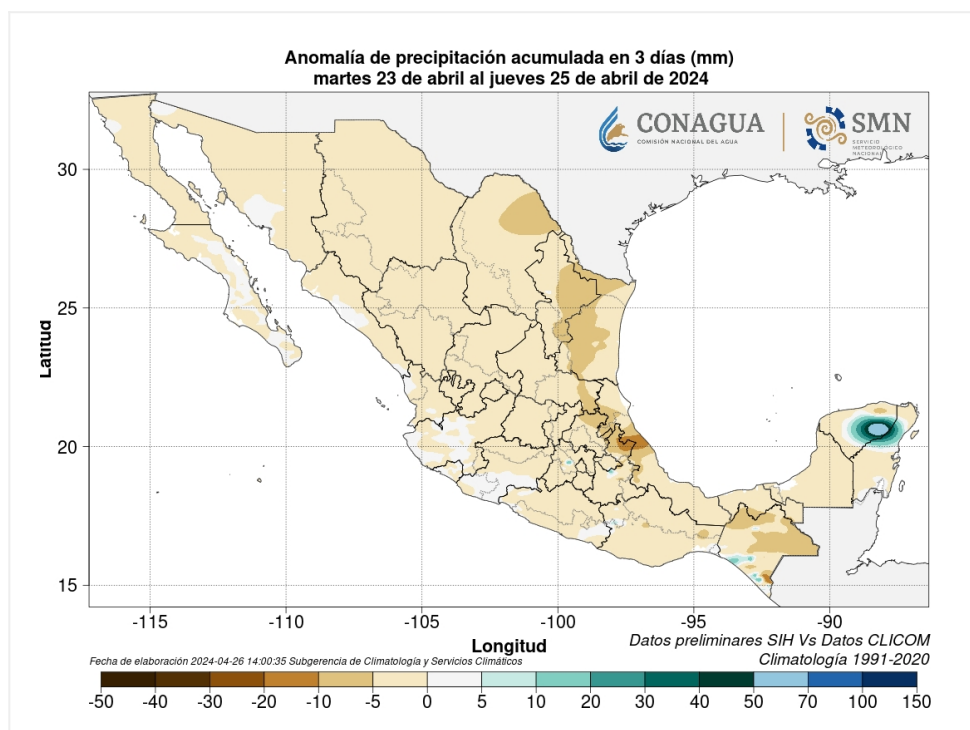
ANÁLISIS DE PRECIPITACIÓN ACUMULADA; CLIMATOLOGÍA Y ANOMALÍA EN mm DEL MARTES, 23 AL JUEVES, 25 DE ABRIL DE 2024 (26/ABRIL/2024 A LAS 8:00 am); (DATOS POR PRELIMINARES).

**Precipitación acumulada en 3 días (mm)
del martes 23 de abril al jueves 25 de abril de 2024**



**Climatología de precipitación acumulada en 3 días (mm)
23 abril al 25 abril**





En los últimos tres días las principales precipitaciones acumuladas se registraron en:

70.9 mm en Observatorio de Valladolid, Yuc.; 31.0 mm en Despoblado, Chis.; 27.0 mm en Capulac, Pue.; 25.8 mm en Finca Cuxtepeques hidrométrica, Chis. SGT*; 25.7 mm en Malpaso II, Chis.; 25.5 mm en Cacaluta, Chis.; 19.5 mm en Trojes, Méx.; 18.0 mm en Juan Sabines, Chis.; 16.8 mm en Tres Picos, Chis.; 15.2 mm en San Pedro Nictalucum, Chis. SGT*; 14.6 mm en Tapachula, Chis.; 14.4 mm en El Diente, N. L. SMN*; 12.5 mm en San Martín Itunyoso, Oax.; 11.9 mm en Huixtla, Chis.; 11.6 mm en Observatorio de Chetumal, Q. Roo.; 11.0 mm en San Miguel Canoa, Pue.; 10.5 mm en Huixtla, Chis. SGT*; 9.2 mm en Monterrey, Chis. CFE*; 9.0 mm en Observatorio de Chetumal, Q. Roo. SMN*.

Análisis de anomalías de lluvias en los últimos tres días.

Las **lluvias por arriba de lo normal**, se han presentado en el norte de la Península de Yucatán y zonas aisladas del occidente de Chiapas.

Mientras que, **lluvias por debajo de la climatología**, ocurrieron principalmente en el noreste y oriente

mexicano.

El siguiente pronóstico y análisis se emitirá el lunes, 29 de abril de 2024.